

# COMMUNE de ENGHIEEN-LES-BAINS



## PLAN LOCAL D'URBANISME

### SERVITUDES D'UTILITE PUBLIQUE

N° INSEE : 95210

Echelle : 1/5000e




Dressé par le Pôle Urbanisme  
Cergy pontoise  
Modifié le : 06 Décembre 2012

Préfecture 95010 Cergy-Pontoise



Limite de commune

#### AC2 - PROTECTION DES SITES


 Servitudes de protection des sites inscrits

#### AC4 - Z.P.A.U.P.


 Servitudes de Protection du Patrimoine Architectural, Urbanisme et Paysager

#### AS1 - CONSERVATION DES EAUX


Protection des eaux potables et minérales

 Périmètre de protection immédiat


#### EL7 - ALIGNEMENT

 Servitudes d'alignement des voies publiques

#### I4 - ELECTRICITE


 Servitudes relatives à l'établissement des lignes électriques

#### PT2 - TELECOMMUNICATIONS


 Servitudes relatives aux transmissions radioélectriques concernant la protection contre les obstacles, des centres d'émission et de réception exploités par l'Etat

 Liaison hertzienne

#### PT3 - TELECOMMUNICATIONS

 Servitudes attachées aux réseaux de télécommunication

#### T1 - VOIES FERREES

 Servitudes relatives aux chemins de fer

#### T5 - RELATIONS AERIENNES

 Servitudes de dégagement

### LEGENDE

